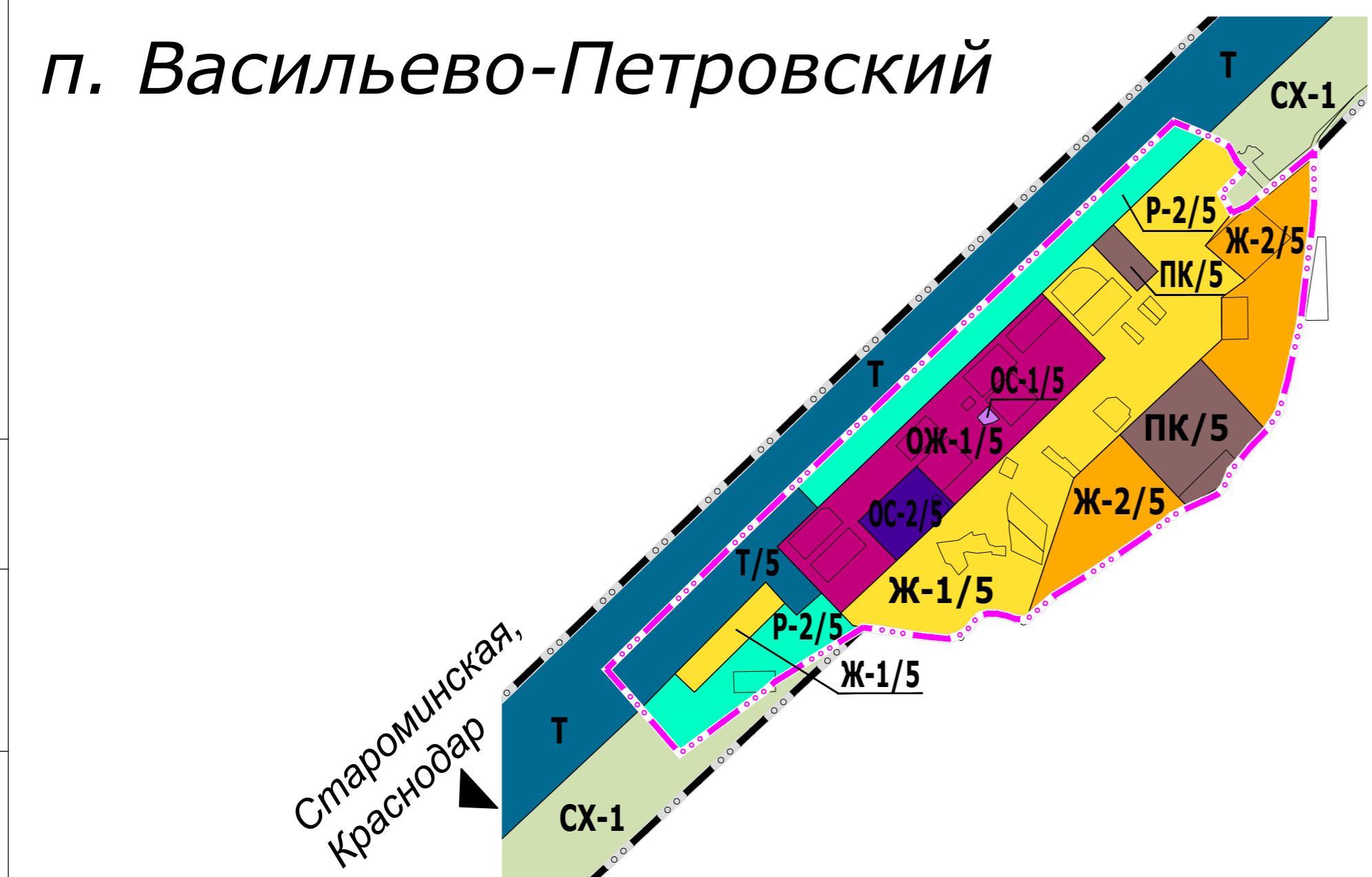
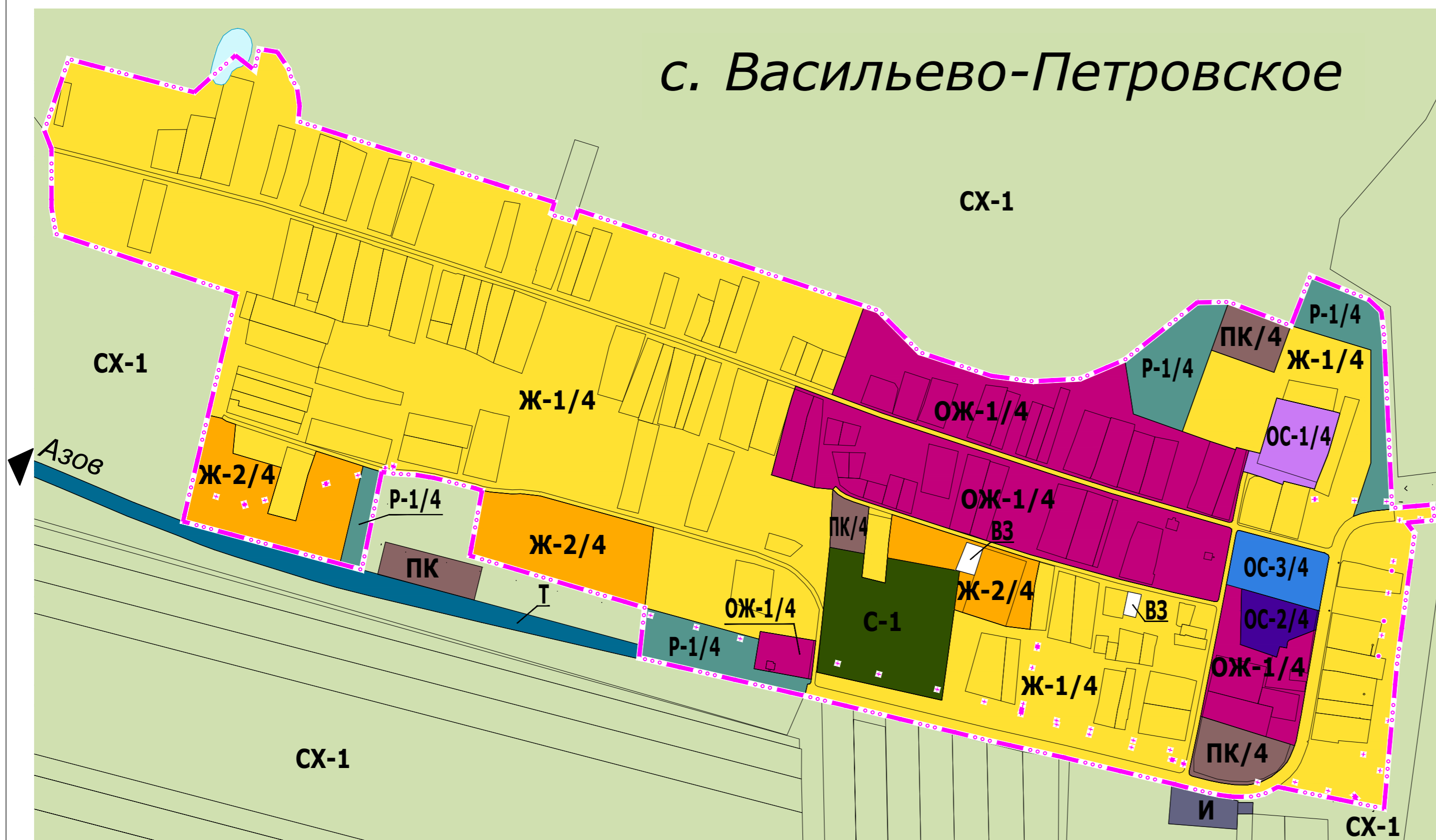
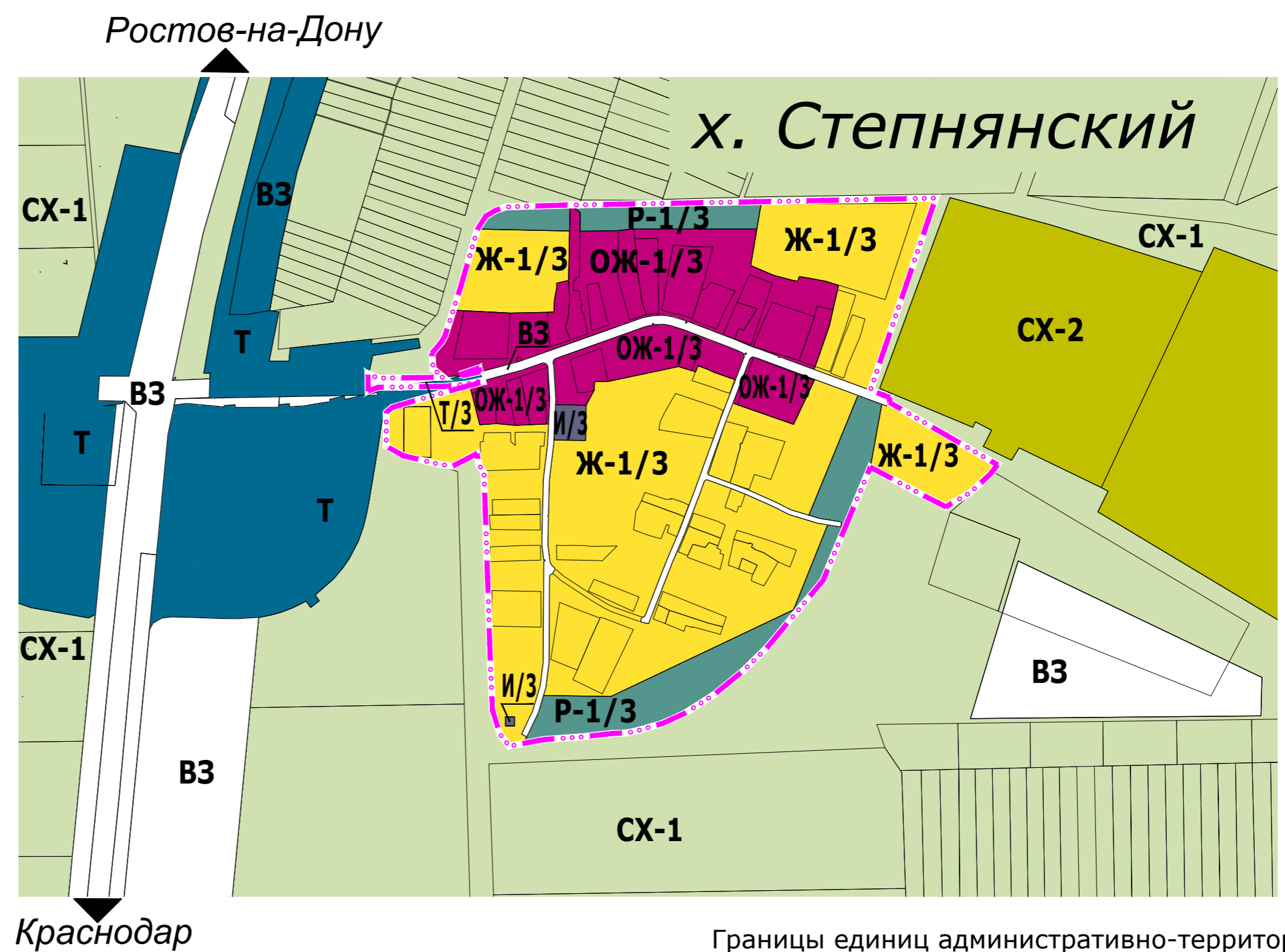
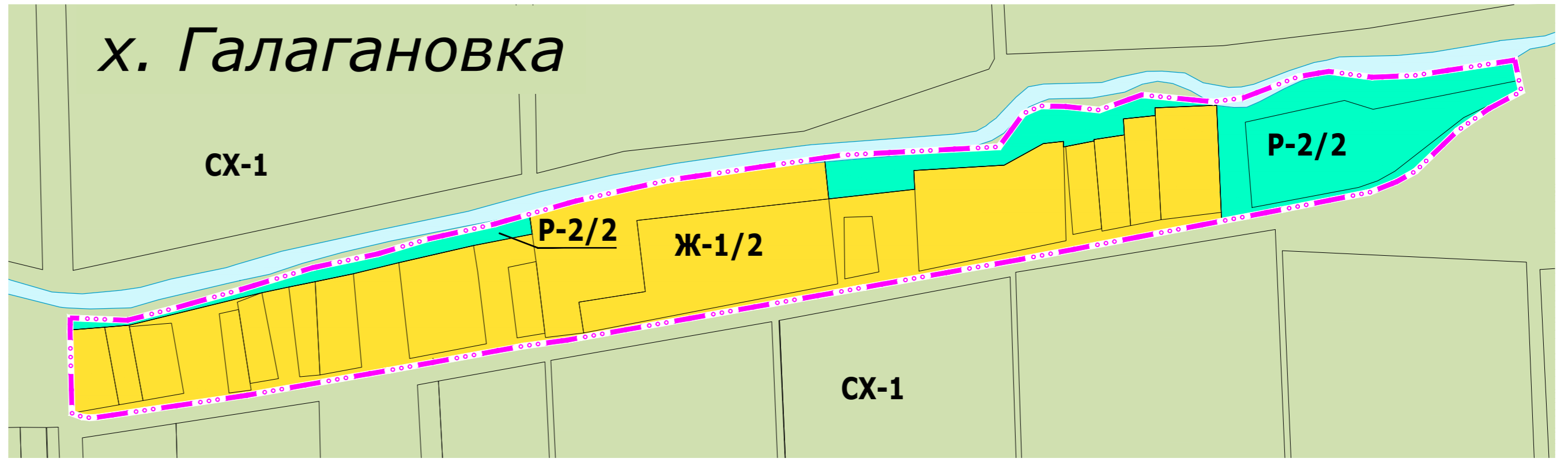
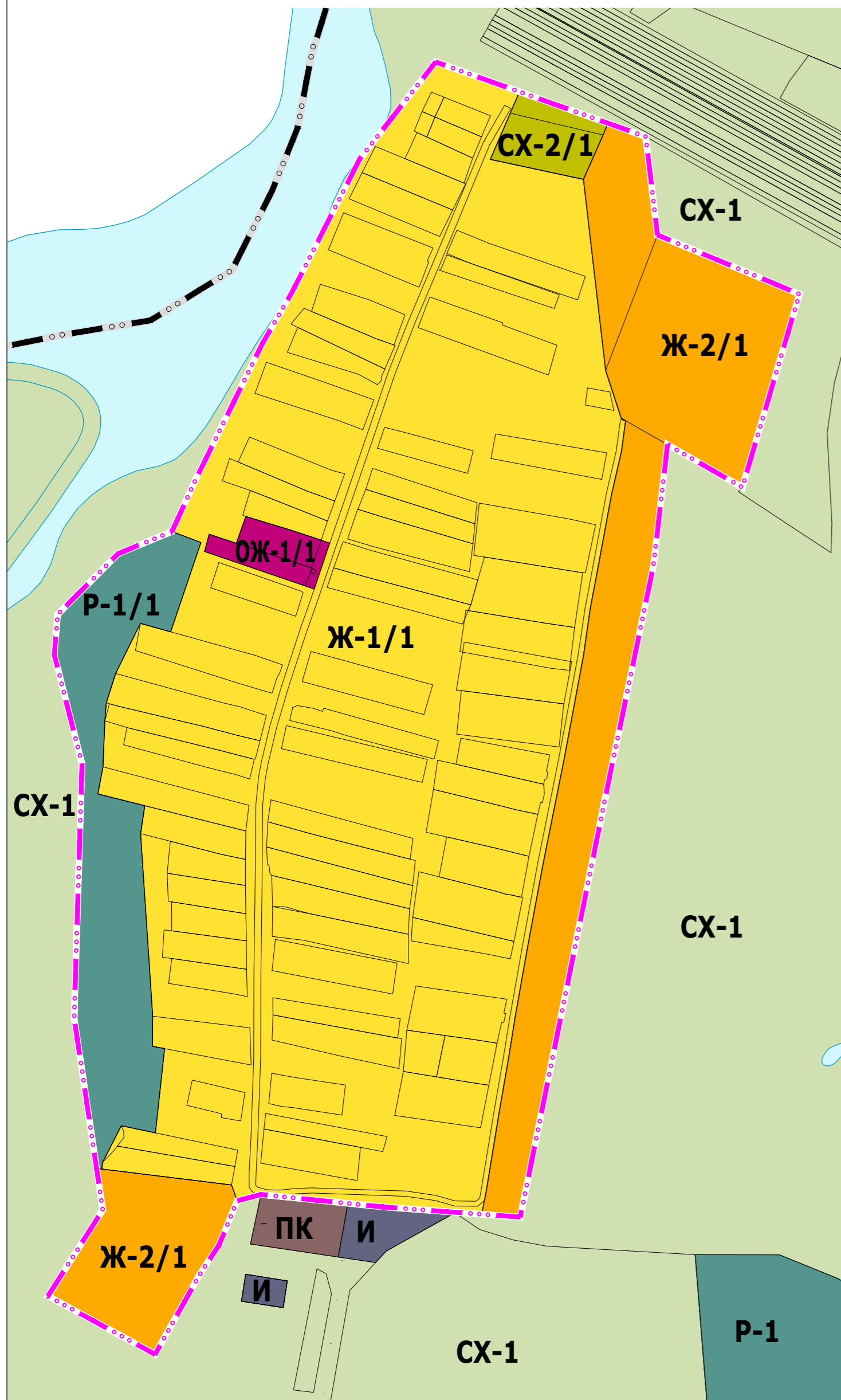


Карта градостроительного зонирования с. Васильево-Петровское, х. Зеленый Мыс, х. Степнянский, х. Галагановка, п. Васильево-Петровский Задонского сельского поселения М 1:5000.

х. Зеленый Мыс



Границы единиц административно-территориального деления Российской Федерации

--- Граница сельского поселения
 --- Граница населенного пункта

- Территориальные зоны**
- Ж-1** Жилая зона существующей застройки
 - Ж-2** Зона застройки индивидуальными жилыми домами и малоэтажными жилыми домами блокированной застройки
 - ОЖ-1** Зона многофункционального назначения для существующей застройки
 - ОС-1** Зона здравоохранения
 - ОС-2** Зона учебно-образовательного назначения
 - ОС-3** Зона спортивного назначения
 - ПК** Зона производственного и коммунально-складского назначения
 - И** Зона инженерно-технического обеспечения
 - Т** Зона внешнего транспорта
 - СХ-2** Зона, занятая объектами сельскохозяйственного назначения и предназначенная для ведения сельского хозяйства, развития объектов сельскохозяйственного назначения
 - Р-1** Зона рекреационного назначения
 - Р-2** Зона парков, скверов
 - С-1** Зона ритуального назначения

- Зоны без установления регламента**
- СХ-1** Зона сельскохозяйственных угодий - пашни, сенокосы, пастбища, залежи, земли, занятые многолетними насаждениями (садами, виноградниками и другими)
 - ВЗ** Зона без установления регламента

- Справочная информация**
- Поверхностные водные объекты
 - Границы земельных участков, состоящих на государственном кадастровом учете (Согласно данным ЕГРН по состоянию на май - июнь 2020 г.)

					МК №01583000496200000320002				
Проект внесения изменений в генеральные планы, правила землепользования и застройки сельских поселений Азовского района Ростовской области в части подготовки сведений по координатному описанию границ населенных пунктов и сведений о границах территориальных зон в соответствии с градостроительным кодексом Российской Федерации									
Изм.	Кол.уч.	Лист	№ док.	Подп.	Дата	Правила землепользования и застройки	Стадия	Лист	Листов
Нач. отд.		Воробьева					ПЗЗ	2-1	
ГИАП		Воробьева							
ГИП		Фрисс							
Главспец		Савинкова				Карта градостроительного зонирования с. Васильево-Петровское, х. Зеленый Мыс, х. Степнянский, х. Галагановка, п. Васильево-Петровский Задонского сельского поселения М 1:5000.			
Разраб		Карабедова							ООО "Севкавиагпропром"
Разраб		Сербоба							г.Ростов-на-Дону

Изм. № подл. Подп. и дата. Взам. инв. №