

истов)

поселения

И

..М.

..П.

## ПРОТОКОЛ

общего собрания участников долевой собственности  
на земельный участок сельскохозяйственного назначения с  
кадастровым номером 61:01:0600013:204, общей площадью 3 227 073 кв.м.,  
находящегося по адресу (местоположение): Ростовская область, Азовский  
район, участок находится примерно в 100 м по направлению на юг от х.  
Песчаный Задонская сельская администрация (в границах бывшего АОЗТ  
Задонское") поля 21, 25, 26, 27, 28, 30, 106, 47, 48, 49, 102, 103, 105, 107, 108, 109,  
110, 46, пастбища.

х. Победа Азовского района  
Ростовской области

«11» июля 2023г.

NI

Дата проведения: 11 июля 2023года.

Место проведения: Ростовская область, Азовский район, хутор Победа, ул.  
Филипченко 2А (здание ДК)

Время начало регистрации участников собрания – 9 часов 00 минут.

Время окончания регистрации участников – 10 часов 30 минут.

Время начала собрания: 11 часов 00 минут.

Время окончания собрания: 11 часов 35 минут.

Общее собрание участников долевой собственности на земельный участок из земель сельскохозяйственного назначения с кадастровым номером 61:01:0600013:204, общей площадью 3 227 073 кв.м., находящегося по адресу (местоположение): Ростовская область, Азовский район, участок находится примерно в 100 м по направлению на юг от х. Песчаный Задонская сельская администрация ( в границах бывшего АОЗТ "Задонское") поля 21, 25, 26, 27, 28, 30, 106, 47, 48, 49, 102, 103, 105, 107, 108, 109, 110, 46, пастбища, создано по инициативе Сельскохозяйственной артели (кооператива) «Песчаный», юридического лица, использующего находящийся в долевой собственности земельный участок в целях производства сельскохозяйственной продукции на основании Договора аренды земельного участка от 22.04.2013 года (регистрационная запись от 26.07.2013 г. № 61-61-02/152/2013-15), в лице представителя по доверенности Мостовой Оксаны Михайловны, в соответствии с требованиями ст. 14.1 ФЗ «Об обороте земель сельскохозяйственного назначения».

Сообщение о проведении общего собрания участников общей долевой собственности на данный земельный участок было опубликовано в газете «Приазовье» Азовского района №22 (15464) от 31.05.2023г., а также на официальном сайте администрации Задонского с/п ([https://www.zadonskoe.ru/static\\_756/](https://www.zadonskoe.ru/static_756/)) и размещено на информационных стендах на территории Задонского с/п.

Регистрация участников была проведена представителем администрации Задонского сельского поселения главой администрации Задонского сельского поселения Рябовым Сергеем Ивановичем.

Регистрация проведена на основании документов, удостоверяющих личность, правоустанавливающих документов на земельные доли, по данным ЕГРН, а также документов, подтверждающих полномочия на участие в общем собрании.

Результаты регистрации отражены в журнале регистрации присутствующих на собрании лиц (приложение №1 к настоящему протоколу).

В соответствии с п. 5 ст. 14.1 Федерального закона от 24 июля 2002 года № 101-ФЗ «Об обороте земель сельскохозяйственного назначения» общее собрание считается правомочным в случае присутствия на нем участников долевой собственности, составляющих не менее чем 50 процентов их общего числа или, если способ указания размера земельной доли допускает сопоставление долей в праве общей собственности на земельный участок, владеющих более чем 50 процентами таких долей. Согласно данным из Единого государственного реестра недвижимости общее количество участников общей долевой собственности на земельный участок из земель сельскохозяйственного назначения с кадастровым номером 61:01:0600013:204, площадью 3 227 073 кв.м., составляет **24 участника**.

Однако, с учетом того, что некоторые участники общей долевой собственности на данный земельный участок владеют несколькими долями, фактическое количество собственников земельных долей составляет **22 участника**.

По состоянию на 11 часов 00 минут 11 июля 2023 года (время открытия собрания) для участия в общем собрании из 22 участников общей долевой собственности зарегистрировалось 11 участников общей долевой собственности, что составляет 50% от их общего количества. В связи с тем, что доля в праве на земельный участок не выражается в виде правильной дроби, сопоставление долей в праве общей собственности на земельный участок не представляется возможным. Таким образом, собрание считается правомочным принимать решения по заявленной повестке дня.

Инициатором проведения собрания была заявлена следующая повестка дня:

1. Об избрании председателя общего собрания участников долевой собственности, секретаря собрания, счетной комиссии;
2. Об условиях договора аренды земельного участка с кадастровым номером 61:01:0600013:204, находящегося в долевой собственности;
  - 2.1. Об условиях договора аренды земельного участка, находящегося в долевой собственности (пересмотр размера арендной платы).
  - 2.2. Установление нового срока действия существующего договора аренды.
3. О лице, уполномоченном от имени участников долевой собственности без доверенности действовать при согласовании местоположения границ земельных участков, одновременно являющихся границей земельного участка, находящегося в долевой собственности, при обращении с заявлениями о проведении государственного кадастрового учета и (или) государственной регистрации прав на недвижимое имущество в отношении земельного участка, находящегося в долевой собственности, и образуемых из него земельных участков, а также заключать договоры аренды данного земельного участка, соглашения об установлении сервитута, об осуществлении публичного сервитута в отношении данного земельного участка или соглашения об изъятии недвижимого имущества для государственных или муниципальных нужд (далее - уполномоченное общим собранием лицо), в том числе об объеме и о сроках таких полномочий.

Выступил представитель администрации Задонского сельского поселения Рябов С.И, который объявил общее собрание открытым и предложил избрать председателя и секретаря общего собрания.

Было предложено избрать председателем Общего собрания Мостовую Оксану Михайловну, представителя арендатора СХКА «Песчаный».

**ГОЛОСОВАЛИ:** «за» – 11

«против» - нет

«воздержались» - нет

Председателем Общего собрания было предложено избрать секретарем Общего собрания Макарову Анастасию Павловну, представителя СХКА «Песчаный» по доверенности – участника общей долевой собственности на земельный участок. Необходимости же в членах счетной комиссии нет из-за малого количества участников Общего собрания.

**ГОЛОСОВАЛИ:** «за» – 11

«против» - нет

«воздержались» - нет

Слушали Мостовую О. М., которая довела до сведения участников Общего собрания, что в настоящий момент подходит к концу срок договора аренды земельного участка от 22 апреля 2013 года, который имеет возможность быть пролонгированный на новый срок, так как никто из сторон договора не имеет намерения расторгнуть его, а также возникла необходимость в пересмотре размера арендной платы в сторону увеличения, что допускается условиями существующего договора.

Была предложена следующая арендная плата за долю, что составляет 6, 3 га:

- 3000 (три тысячи) кг фуражного зерна;
- 30 (тридцать) литров масла подсолнечного;
- 50 (пятьдесят) кг сахара.

Услуги:

- вспашка огорода или компенсация за вспашку огорода в размере 1150 рублей;
- компенсация земельного налога.

Арендная плата выплачивается не позднее пятнадцатого декабря каждого года аренды земельного участка. Все вышеперечисленные условия могут быть выданы в денежном выражении в ценах, существующих на дату начисления арендной платы, через кассу СХКА «Песчаный», либо перечислены с расчетного счета СХКА «Песчаный» на расчетный счет собственника доли в праве на земельный участок.

**ГОЛОСОВАЛИ:** «за» – 11

«против» - нет

«воздержались» - нет

Председателем Общего собрания Мостовой О.М. было предложено пролонгировать договор аренды от 22.04.2013 года сроком на 10 лет с момента регистрации Дополнительного соглашения к договору.

**ГОЛОСОВАЛИ:** «за» – 11

«против» - нет

«воздержались» - нет

По последнему вопросу повестки дня слушали Макарову А.П., представителя СХКА «Песчаный», которая предложила в качестве лица, уполномоченного подписать Дополнительное соглашение к Договору Аренды от 22 апреля 2013 года, **Шмидт Дмитрия Сергеевича**, 16 июня 1995 года рождения, паспорт 60 15 779140 выдан 30 июня 2015 года Отделом УФМС России по Ростовской области в городе Азове, код подразделения 610-017, зарегистрированного по адресу: Ростовская область, Азовский район, хутор Песчаный, улица Молодежная, дом № 6а.


**ГОЛОСОВАЛИ:** «за» – 11

«против» - нет

«воздержались» - нет


Председатель общего собрания объявила общее собрание участников долевой собственности на земельный участок сельскохозяйственного назначения с кадастровым номером 61:01:0600013:204, общей площадью 3 227 073 кв.м., находящегося по адресу (местоположение): Ростовская область, Азовский район, участок находится примерно в 100 м по направлению на юг от х. Песчаный Задонская сельская администрация (в границах бывшего АОЗТ "Задонское") поля 21, 25, 26, 27, 28, 30, 106, 47, 48, 49, 102, 103, 105, 107, 108, 109, 110, 46, пастбища, закрытым.

Председатель  
Собрания



Мостовая О.М.

Секретарь  
Собрания



Макарова А.П.




Уполномоченное должностное лицо  
Администрации Задонского  
Сельского поселения





Рябов С.И.

Журнал регистрации участников общей долевой собственности на земельный участок из земель сельскохозяйственного назначения предельного для сельскохозяйственного назначения  
 общей площадью 3 227 073 кв. м., с кадастровым номером 61:01:0600013:204, расположенного по адресу: Ростовская область, Азовский район, участок находится примерно в 100 м по направлению  
 на юг от х. Песчаный Залонская сельская администрация (в границах бывшего АОЗТ "Залонское") поля 21, 25, 26, 27, 28, 30, 106, 47, 48, 49, 102, 103, 105, 107, 108, 109, 110, 46, 46б, 46б/1.

П/Н	ФИО	Размер земельной доли в га	Данные доверенности представителя участника общей долевой собственности	Номер записи о государственной регистрации права	Документ удостоверяющий право на земельную долю	Подпись
1	ЗИМНИЦКАЯ ТАТЬЯНА АЛЕКСАНДРОВНА	1/2 от 6,3 га		61:01:0600013:204-61/185/2023-522 02.05.2023 17:22:03	Выписка из ЕТРП № КУВИ-001/2023-146415155 от 26.06.2023г	
2	ЖИВАЯ ЛЮДМИЛА АЛЕКСАНДРОВНА	1/2 1/2 от 6,3 га		61:01:0600013:204-61/185/2023-521 02.05.2023 13:22:42	Выписка из ЕТРП № КУВИ-001/2023-146415155 от 26.06.2023г	
3	Сельскохозяйственная артель (кооператив) "Песчаный", ИНН: 6101023301, ОГРН: 1026100514220	6,3 га	<i>покупка по договору от 11.02.2023 г. Шахматова А.В.</i>	61:01:0600013:204-61/185/2023-517 13.03.2023 14:01:12	Выписка из ЕТРП № КУВИ-001/2023-146415155 от 26.06.2023г	
4	ЖИВАЯ ЛЮДМИЛА АЛЕКСАНДРОВНА	1/12 1/12 от 6,3 га		61:01:0600013:204-61/211/2023-516 13.03.2023 12:06:00	Выписка из ЕТРП № КУВИ-001/2023-146415155 от 26.06.2023г	
5	ЗИМНИЦКАЯ ТАТЬЯНА АЛЕКСАНДРОВНА	1/12 от 6,3 га		61:01:0600013:204-61/185/2023-512 15.02.2023 11:25:16	Выписка из ЕТРП № КУВИ-001/2023-146415155 от 26.06.2023г	
6	Белая Елена Алексеевна	6,3 га				

7	Шинигт Дмтриг Сергеевич	6,3 га		61-01-0660013-204-61/002/2019-225 17.07.2019 14:59:37	Выписка из ЕТРП № КУВН-001/2023-146415155 от 26.06.2023г	
8	Байрокларова Хажар Латифовна	6,3 га		61-61/002-61/002/001/2016-3328/1 21.03.2016 17:36:22	Выписка из ЕТРП № КУВН-001/2023-146415155 от 26.06.2023г	
9	Байрокларов Хамза,	6,3 га		61-61/002-61/002/001/2016-3320/1 21.03.2016 15:37:35	Выписка из ЕТРП № КУВН-001/2023-146415155 от 26.06.2023г	
10	Антоенко Клавдия Ильинична	6,3 га		61-61-02/084/2011-120 26.05.2011 00:00:00	Выписка из ЕТРП № КУВН-001/2023-146415155 от 26.06.2023г	
11	Байрокларова Лутфия Шукриевна	6,3 га		О 61-61-03/077/2008-73 19.08.2008 00:00:00	Выписка из ЕТРП № КУВН-001/2023-146415155 от 26.06.2023г	
12	Мелешенко Валентина Ивановна	2,1 га		61-61-03/077/2008-66 18.08.2008 00:00:00	Выписка из ЕТРП № КУВН-001/2023-146415155 от 26.06.2023г	
13	Орликская Алла Васильевна	6,3 га		61-61-03/065/2008-281 05.08.2008 00:00:00	Выписка из ЕТРП № КУВН-001/2023-146415155 от 26.06.2023г	

14	Кагашинис Мария Васильевна	6,3 га		61-61-03/005/2008-371 07.04.2008 00:00:00	Выписка из ЕТРП № КУВН-001/2023-146415155 от 26.06.2023г	
15	Ниязова Халия Байтараева	6,3 га		61-61-03/005/2008-368 07.03.2008 00:00:00	Выписка из ЕТРП № КУВН-001/2023-146415155 от 26.06.2023г	
16	Ниязов Байрамали Каримович	6,3 га		61-61-03/005/2008-304 04.03.2008 00:00:00	Выписка из ЕТРП № КУВН-001/2023-146415155 от 26.06.2023г	
17	Трембач Андрей Михайлович	6,3 га		61-61-03/005/2008-303 04.03.2008 00:00:00	Выписка из ЕТРП № КУВН-001/2023-146415155 от 26.06.2023г	
18	Орешкин Михаил Матвеевич	6,3 га		61-61-03/005/2008-163 21.02.2008 00:00:00	Выписка из ЕТРП № КУВН-001/2023-146415155 от 26.06.2023г	
19	Сараяров Бахтияр Халимович	6,3 га		61-61-03/005/2008-162 21.02.2008 00:00:00	Выписка из ЕТРП № КУВН-001/2023-146415155 от 26.06.2023г	
20	Сараяров Шахмардан Халимович	6,3 га		61-61-03/005/2008-161 21.02.2008 00:00:00	Выписка из ЕТРП № КУВН-001/2023-146415155 от 26.06.2023г	



21	Калимова Зухра Алимовна	6,3 га		61-61-03/002/2008-179 13.02.2008 00:00:00	Выписка из ЕПРН № КУВН-001/2023-146415155 от 26.06.2023г	
22	Жигиев Петр Иванович	6,3 га		61-61-03/096/2007-392 20.11.2007 00:00:00	Выписка из ЕПРН № КУВН-001/2023-146415155 от 26.06.2023г	
23	Рахимов Салим	6,3 га		61-61-03/090/2007-361 23.10.2007 00:00:00	Выписка из ЕПРН № КУВН-001/2023-146415155 от 26.06.2023г	
24	Баирахтаров Мавлуд	6,3 га		61-61-03/041/2007-273 23.10.2007 00:00:00	Выписка из ЕПРН № КУВН-001/2023-146415155 от 26.06.2023г	



В настоящем протоколе прошито 8 (восемь)  
Уполномоченное должностное лицо  
Глава администрации Задонского сельского поселения  
Рябов



Председатель Собрания Мостова

Секретарь Собрания Макаров



№ 22  
(15464)  
Среда  
31 мая  
2023 года

ISSN  
2224-7017

16+

# ПРИАЗОВЬЕ

Газета основана 2 октября 1922 года

Читайте нас на сайте  
[priazove.ru](http://priazove.ru)

Побратимы

## Общине взгляды и общие цели

На минувшей неделе в Азовском районе с официальным визитом побывала делегация Могилевского района Республики Беларусь

Читайте на стр. 5



Официально

КОМИТЕТ ИМУЩЕСТВЕННЫХ ОТНОШЕНИЙ АЗОВСКОГО РАЙОНА

РАСПОРЯЖЕНИЕ № 62.10-Р/542 от 17.05.2023

Об установлении публичного сервитута

Руководствуясь пунктом 8 пункта 4 статьи 23 главы IV, подпунктом 1 статьи 39.37, подпунктом 5 статьи 39.38, подпунктом 6 статьи 39.41, подпунктом 1 статьи 39.45, подпунктом 3 пункта 6 статьи 39.46, пунктом 7 статьи 39.43, пунктами 2, 5 статьи 39.47 Земельного кодекса Российской Федерации, пунктом 3 статьи 3.6 Федерального закона от 25.10.2001 № 137-ФЗ, постановлением Администрации Азовского района от 01.04.2022 № 268, на основании ходатайства об установлении публичного сервитута, предоставленного Обществом с ограниченной ответственностью «Газпром газификация» (далее - ООО «Газпром газификация») (ИНН 7813655197, ОГРН 1217800107744), от 29.03.2023 № 62/1081 и публикации в газете «Азовская неделя» от 19.04.2023 № 16 (15458).

- 1. В целях размещения (строительства) линейного объекта системы газоснабжения и его неотъемлемых технологических частей федерального значения: «Газопровод-отвод к АГРС п. Южный Азовского района Ростовской области» установить публичный сервитут в интересах ООО «Газпром газификация», на земельные участки с кадастровыми номерами: 61:01:06000024-2083, 61:01:06000024-1576, 61:01:06000024-2082, 61:01:06000024-1243, земли в границах кадастрового квартала: 61:01:06000024.
2. Установить срок действия публичного сервитута - 2 года 6 месяцев.
3. Утвердить границы публичного сервитута согласно приложению к настоящему постановлению (схема расположения границ публичного сервитута).
4. Публичный сервитут устанавливается на безвозмездной основе.
5. ООО «Газпром газификация» обеспечивает:
5.1. заключение с правообладателями земельных участков соглашений об осуществлении публичного сервитута;
5.2. размещение объектов газоснабжения хозяйства, их неотъемлемых технологических частей в границах действия публичного сервитута;
5.3. приведение земельного участка в состояние, пригодное для его использования в соответствии с разрешенным использованием, в срок не позднее, чем 3 (три) месяца после завершения строительства, капитального или текущего ремонта, реконструкции, эксплуатации, консервации, сноса инженерного сооружения, для размещения которого был установлен публичный сервитут или после завершения на земельном участке деятельности, для обеспечения которой установлен публичный сервитут;
5.4. список объектов, размещаемых на основании публичного сервитута, и осуществление при необходимости рекультивации земельного участка в срок не позднее чем шесть месяцев с момента прекращения публичного сервитута.
5.5. государственную регистрацию распоряжения об установлении публичного сервитута в Управлении Федеральной службы государственной регистрации, кадастра и картографии по Ростовской области.
6. Считать публичный сервитут установленным со дня внесения сведений о нем в Единый государственный реестр недвижимости.
7. Комитету имущественных отношений Азовского района (Харченко Н.И.) обеспечить официальное опубликование и размещение на официальном сайте Администрации Азовского района в информационно-телекоммуникационной сети «Интернет».
8. Контроль за исполнением настоящего распоряжения возложить на ведущего специалиста Комитета имущественных отношений Азовского района Харченко Н.И.

М.А. Холкина, Председатель Комитета.

АДМИНИСТРАЦИЯ АЗОВСКОГО РАЙОНА

ПОСТАНОВЛЕНИЕ № 415

от 22.05.2023 г. Азов
Об утверждении порядка проведения конкурса по определению оператора ярмарки на территории муниципального образования «Азовский район».
В соответствии с Федеральным законом от 28.12.2009 № 381-ФЗ «Об основах государственного регулирования торговой деятельности в Российской Федерации», Федеральным законом от 06.10.2003 № 131-ФЗ «Об общих принципах организации местного самоуправления в Российской Федерации», постановлением Правительства Ростовской области от 07.11.2013 № 681 «Об утверждении Порядка организации ярмарок на территории Ростовской области и продажи товаров (выполнения работ, оказания услуг) на них», в целях создания благоприятных условий для участников и потребителей ярмарок, повышения эффективности проводимых на территории района таких мероприятий, Администрация Азовского района ПОСТАНОВЛЯЕТ:
1. Утвердить:
1.1. Положение о Порядке проведения конкурса по определению оператора ярмарки на территории муниципального образования «Азовский район» согласно приложению 2 к данному постановлению.
1.2. Состав комиссии по определению оператора ярмарки на территории муниципального образования «Азовский район» согласно приложению 2 к данному постановлению.
2. Признать постановление Администрации Азовского района от 22.04.2021 № 372 «Об утверждении Порядка проведения конкурса на право заключения договора на организацию ярмарки на территории муниципального образования «Азовский район» утратившим силу.
3. Настоящее постановление вступает в силу с момента официального опубликования.
4. Контроль за исполнением настоящего постановления возложить на заместителя главы Администрации Азовского района по экономике Глазнову М. А.

А. Н. Палытый, Глава Администрации Азовского района.
Постановление вносит отдел сельского хозяйства Администрации Азовского района.
Примечание: Постановление вносит отдел потребительского рынка и предпринимательства.

АДМИНИСТРАЦИЯ АЗОВСКОГО СЕЛЬСКОГО ПОСЕЛЕНИЯ

ИЗВЕЩЕНИЕ О ПРОВЕДЕНИИ ОБЩЕГО СОБРАНИЯ УЧАСТНИКОВ ОБЩЕЙ ДОЛЕВОЙ СОБСТВЕННОСТИ

В соответствии со ст. ст. 14, 14.1 Федерального закона от 24.07.2002 года № 101-ФЗ «Об обороте земель сельскохозяйственного назначения» Администрация Задонского сельского поселения Азовского района Ростовской области извещает участников долевой собственности на земельный участок, из земель сельскохозяйственного назначения, с кадастровым номером 61:01:0600013-204, площадью 3 258 573 кв. м., расположенный по адресу: Ростовская область, Азовский район, х. Победа, ул. Филиппенко, д. 2а (далее ДК), на направление на юг от х. Песчаный Задонская сельская администрация (в границах бывшего АОЗТ «Задонское») поля 21, 25, 26, 27, 28, 30, 106, 47, 48, 49, 102, 103, 105, 107, 108, 109, 110, 46, пашенца, о проведении 11 июля 2023 г. в 11:00 общего собрания участников долевой собственности.

Общее собрание проводится по инициативе участника долевой собственности Сельскохозяйственной Артели (кооператива) «Песчаный» в лице председателя Живого В.Н.
Адрес места проведения общего собрания: Ростовская область, Азовский район, х. Победа, ул. Филиппенко, д. 2а (далее ДК).
Время регистрации участников долевой собственности: 11 июля 2023 г. с 9:00 до 10:30.

- Повестка дня общего собрания:
1. Об избрании председателя общего собрания участников долевой собственности, секретаря собрания, сестной комиссии;
2. Об условиях договора аренды земельного участка с кадастровым номером 61:01:0600013-204, находящегося в долевой собственности;
2.1. Об условиях договора аренды земельного участка, находящегося в долевой собственности (пересмотр размера арендной платы);
2.2. Установление нового срока действия существующего договора аренды;
3. О лице, уполномоченном от имени участника долевой собственности без доверенности действовать при согласовании местоположения границ земельных участков, одновременно являющихся границей земельного участка, находящегося в долевой собственности, при обращении с заявлениями о проведении государственного кадастрового учета и (или) государственной регистрации прав на недвижимое имущество в отношении земельного участка, находящегося в долевой собственности, и образуемых из него земельных участков, а также заключать договоры аренды данного земельного участка или соглашения об установлении сервитута, об осуществлении публичного сервитута в отношении данного земельного участка или муниципальной нужды (далее - уполномоченное общим собранием лицо), в том числе об объеме и о сроках таких полномочий.
Для регистрации участия в собрании общей долевой собственности каждому участнику при себе необходимо иметь: подлинник документа, удостоверяющего личность (паспорт), подлинник документов, удостоверяющих право долевой собственности на земельную долю (свидетельство о государственном праве, выписку ЕГРН), представителем - подлинник документа, подтверждающего полномочия представителя (нотариально заверенная доверенность, решение суда, распоряжение органа опеки и попечительства).

По всем вопросам подготовки и проведения общего собрания участников долевой собственности, ознакомления с документами по вопросам, вынесенным на обсуждение общего собрания можно ознакомиться в срок до 10.07.2023 по адресу: Ростовская область, Азовский район, х. Задонский, ул. Ленина, д. 28 а, время для ознакомления: понедельник - пятница, с 08:30 - до 16:42, тел.: 8(863)94-9-10, электронная почта: zadonsko-sr@mail.ru.

АДМИНИСТРАЦИЯ АЗОВСКОГО РАЙОНА

ПОСТАНОВЛЕНИЕ № 398

от 16.05.2023 г. Азов
Об внесении изменений в программу «Модернизация муниципальных общественных библиотек Азовского района Ростовской области».
В целях обеспечения развития системы библиотечного обслуживания Азовского района Ростовской области, повышения культурного, образовательного и интеллектуального потенциала населения Азовского района Ростовской области, руководствуясь п. 3.1 Протокола заседания Совета по культуре и искусству при губернаторе Ростовской области от 08.07.2020 № 83, Администрация Азовского района ПОСТАНОВЛЯЕТ:
1. Внести изменение в программу «Модернизация муниципальных общественных библиотек Азовского района Ростовской области», утвержденную постановлением Администрации Азовского района от 11.04.2022 № 285, согласно приложению к настоящему постановлению.
2. Настоящее постановление вступает в силу со дня официального опубликования и подлежит размещению на официальном сайте Администрации Азовского района (http://azovskiy.donland.ru.).
3. Контроль за исполнением настоящего постановления возложить на заместителя главы Администрации Азовского района по социальным вопросам Тарасову Е. А.

А. Н. Палытый, Глава Администрации Азовского района.
Постановление вносит отдел культуры Администрации Азовского района.
Примечание: Постановление вносит отдел потребительского рынка и предпринимательства.

Читайте нас на сайте priazove.ru
Изображение смартфона и планшета.

АДМИНИСТРАЦИЯ АЗОВСКОГО РАЙОНА

ПОСТАНОВЛЕНИЕ № 419

от 24.05.2023 г. Азов
О предоставлении разрешения на отклонение от предельно допустимых параметров разрешенного строительства объектов капитального строительства, жилых домов блокированной застройки, на земельных участках с кадастровыми номерами 61:01:0600006-3035, 61:01:0600006-2467, 61:01:0600006-2468, 61:01:0600006-2469, 61:01:0600006-2470, 61:01:0600006-2471, 61:01:0600006-2472.

В соответствии со статьей 40 Градостроительного кодекса Российской Федерации, Федеральным законом от 06.10.2003 № 131-ФЗ «Об общих принципах организации местного самоуправления в Российской Федерации», Уставом муниципального образования «Азовский район», руководствуясь решением Азовского районного Собрания депутатов сельского совета от 28.10.2022 № 100 «Об утверждении Порядка организации и проведения общественных обсуждений, публичных слушаний по вопросам градостроительной деятельности на территории Азовского района Ростовской области», заключением о результатах публичных слушаний от 06.03.2023, с учетом рекомендаций комиссии по вопросам градостроительной деятельности Азовского района о предоставлении разрешения на отклонение от предельно допустимых параметров разрешенного строительства, реконструкции объектов капитального строительства блокированной застройки на земельных участках от 17.03.2023 № 62.04.01.747, на основании заявления ООО Специализированный Строительный «Фруктовый» от 31.10.2022 № 5952, Администрация Азовского района ПОСТАНОВЛЯЕТ:

- 1. Предоставить разрешение на отклонение от предельно допустимых параметров разрешенного строительства объектов капитального строительства, жилых домов блокированной застройки, в части уменьшения минимальных отступов от границ земельных участков, установив их по границам земельных участков с кадастровыми номерами: 61:01:0600006-3035 по адресу: Ростовская область, Азовский район, п. Овощной, ул. Украинская, 4; 61:01:0600006-2467 по адресу: Ростовская область, Азовский район, п. Овощной, ул. Украинская, 8; 61:01:0600006-2468 по адресу: Ростовская область, Азовский район, п. Овощной, ул. Украинская, 10; 61:01:0600006-2469 по адресу: Ростовская область, Азовский район, п. Овощной, ул. Украинская, 12; 61:01:0600006-2470 по адресу: Ростовская область, Азовский район, п. Овощной, ул. Украинская, 14; 61:01:0600006-2471 по адресу: Ростовская область, Азовский район, п. Овощной, ул. Украинская, 16; 61:01:0600006-2472 по адресу: Ростовская область, Азовский район, п. Овощной, ул. Украинская, 18.
2. Настоящее постановление подлежит официальному опубликованию и размещению на официальном сайте Администрации Азовского района (http://azovskiy.donland.ru/).
3. Контроль за исполнением настоящего постановления возложить на заместителя главы Администрации Азовского района по вопросам строительства, архитектуры, транспорта, дорожного хозяйства, энергетика и ЖКХ Васильеву Д. С.

А. Н. Палытый, Глава Администрации Азовского района.

ИЗВЕЩЕНИЕ О ПРОВЕДЕНИИ СОБРАНИЯ О СОГЛАСОВАНИИ МЕСТОПОЛОЖЕНИЯ ГРАНИЦ ЗЕМЕЛЬНОГО УЧАСТКА

Кадастровым инженером Татарчук Мариной Евгеньевной (почтовый адрес: 346780, Ростовская область, г. Азов, ул. Измайлова, 31/35, адрес электронной почты: 88634254100@rambler.ru, контактный телефон: 8-988-567-47-97. № регистрации в государственном реестре лиц, осуществляющих кадастровую деятельность: 2929) выполняются кадастровые работы в отношении земельного участка с кадастровым № 61:01:0110101-472, расположенного по адресу: Ростовская обл., р-н Азовский, х. Новоалександровка, ул. Юбилейная, 48.
Заявщик кадастровых работ: Жидков А.П., зарегистрированный по адресу: Ростовская обл., р-н Азовский, х. Новоалександровка, ул. Юбилейная, д. 48, контактный телефон: 8-919-893-35-66.
Смежные земельные участки, в отношении местоположения границ которых проводится согласование: с кадастровым № 61:01:0110101-471, расположенного по адресу: Ростовская обл., р-н Азовский, х. Новоалександровка, ул. Юбилейная, 50, земли муниципального образования администрации Азовского района Ростовской области.
Собрание по поводу согласования местоположения границы земельного участка на местности принимается с «31» мая 2023г. по «03» июля 2023г., обоснование возражения о местоположении границ земельных участков после ознакомления с проектом межевого плана принимается с «31» мая 2023г. по «03» июля 2023г., по адресу: Ростовская область, г. Азов, ул. Измайлова, 31/35.
Требования о проведении согласования местоположения границ земельных участков на местности принимаются с «31» мая 2023г. по «03» июля 2023г., обоснование возражения о местоположении границ земельных участков после ознакомления с проектом межевого плана принимается с «31» мая 2023г. по «03» июля 2023г., по адресу: Ростовская область, г. Азов, ул. Измайлова, 31/35.
При проведении согласования местоположения границ при себе необходимо иметь документ, удостоверяющий личность, а также документы о правах на земельный участок (часть 12 статьи 39, часть 2 статьи 40 Федерального закона от 24 июля 2007 г. № 221-ФЗ «О кадастровой деятельности»).

ПРОДАЖИ ТОЧНО В ЦЕЛЬ ВАША РЕКЛАМА В НАШЕЙ ГАЗЕТЕ
Изображение мишени.

Верхний край: 15, 16, 17, 18, 19, 20, 21, 22, 23, 24, 25, 26, 27, 28, 29, 30, 31, 32, 33, 34, 35, 36, 37, 38, 39, 40, 41, 42, 43, 44, 45, 46, 47, 48, 49, 50, 51, 52, 53, 54, 55, 56, 57, 58, 59, 60, 61, 62, 63, 64, 65, 66, 67, 68, 69, 70, 71, 72, 73, 74, 75, 76, 77, 78, 79, 80, 81, 82, 83, 84, 85, 86, 87, 88, 89, 90, 91, 92, 93, 94, 95, 96, 97, 98, 99, 100.
Средний край: 10, 11, 12, 13, 14, 15, 16, 17, 18, 19, 20, 21, 22, 23, 24, 25, 26, 27, 28, 29, 30, 31, 32, 33, 34, 35, 36, 37, 38, 39, 40, 41, 42, 43, 44, 45, 46, 47, 48, 49, 50, 51, 52, 53, 54, 55, 56, 57, 58, 59, 60, 61, 62, 63, 64, 65, 66, 67, 68, 69, 70, 71, 72, 73, 74, 75, 76, 77, 78, 79, 80, 81, 82, 83, 84, 85, 86, 87, 88, 89, 90, 91, 92, 93, 94, 95, 96, 97, 98, 99, 100.
Нижний край: 5, 6, 7, 8, 9, 10, 11, 12, 13, 14, 15, 16, 17, 18, 19, 20, 21, 22, 23, 24, 25, 26, 27, 28, 29, 30, 31, 32, 33, 34, 35, 36, 37, 38, 39, 40, 41, 42, 43, 44, 45, 46, 47, 48, 49, 50, 51, 52, 53, 54, 55, 56, 57, 58, 59, 60, 61, 62, 63, 64, 65, 66, 67, 68, 69, 70, 71, 72, 73, 74, 75, 76, 77, 78, 79, 80, 81, 82, 83, 84, 85, 86, 87, 88, 89, 90, 91, 92, 93, 94, 95, 96, 97, 98, 99, 100.